

Editie **2025** | **Gratis** meenemen

# TOPROUTES LAND VAN CUIJK

**Eindeloos genieten**

---

De mooiste  
wandel- en fietsroutes!

[www.visitlandvancuijk.nl](http://www.visitlandvancuijk.nl)

**LAND  
VAN  
CUIJK**

Dat voelt  
gewoon goed

# Ontdek de ongekende schoonheid van Camping Schaartven in Overloon



Welkom bij Camping Schaartven, de perfecte plek om tot rust te komen te midden van de prachtige natuur van Overloon. Geniet van de stille pracht van het Schaartven, waar je kunt zwemmen in helder water en ontspannen op rustige stranden. Onze omgeving is ideaal voor liefhebbers van wandelen en fietsen, met eindeloze routes door bosrijke landschappen en pittoreske dorpen. Ontdek de charme van de regio en geniet van de gastvrije voorzieningen op onze camping. Of je nu verblijft met een tent, caravan of camper, hier vind je een oase van rust waar je volledig kunt opladen.



## CAMPING Schaartven



[campingschaartven.nl](http://campingschaartven.nl)

## Eindeloos genieten... op de fiets of te voet!

Trek je wandelschoenen aan of stap op je fiets en laat je verrassen door de schoonheid van het Land van Cuijk. Hier vind je de uitzonderlijke combinatie van rust, ruimte, natuur, water, 20 eeuwen vaderlandse geschiedenis én Brabantse gemoedelijkheid.

Wandel door bossen en over heide, fiets langs eeuwenoude kloosters en kastelen of struin door het Unesco-gebied De Maasheggen. In het Land van Cuijk valt voor iedereen iets te beleven, of je nu een ontspannen tocht wilt maken of actief op avontuur gaat.

### Start waar jij wilt

De routes in dit boekje volgen de officiële fiets- en wandelknooppunten, tenzij anders vermeld. We geven suggesties voor startpunten, maar voel je vrij om bij willekeurig elk ander startpunt te beginnen!

Klopt er iets niet of ontbreekt er een bordje? Laat het weten via [visitbrabant.com/nl/routes/meldpunt](https://www.visitbrabant.com/nl/routes/meldpunt)

Veel plezier!

Meer routes vind je op / nähere Informationen / more information: wandelroutes / Wanderwege / walking routes:

**wandelroutes.landvancuijk.nl**  
fietsroutes / Fahrradrouten / bicycle routes: **fietsroutes.landvancuijk.nl**  
Of stippel zelf een route uit via **routesinbrabant.nl**.



Wandelroutes



Fietsroutes



Foto: Eefke Peeters

Een uitgave van Visit  Land van Cuijk **CYBOX** EEFKE PEETERS

Routes en teksten: Visit Land van Cuijk

Ontwerp & realisatie: Cybox internet & communicatie, [www.cybox.nl](http://www.cybox.nl)



Midden in het Land van Cuijk, direct gelegen aan het uitgestrekte natuurgebied „De Molenheide“ en aan het fiets- en wandelnetwerk. Mooie rustige en ruime camping met toeristische-, seizoen- en jaarplaatsen.

Laagseizoen ACSI / ANWB kortingstarief € 21,00

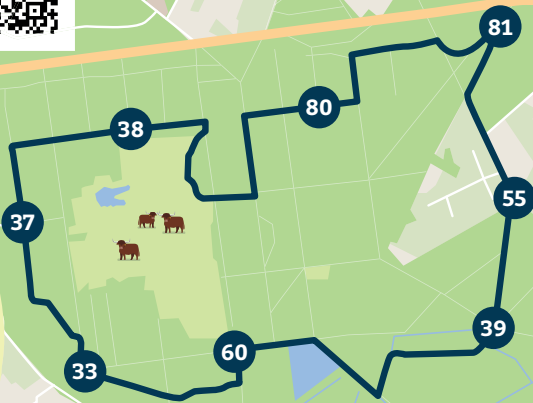


Camperplaats aan het natuurgebied „De Molenheide“ en direct aan het fiets- en wandelnetwerk. Ruime plaatsen, service voorzieningen en een mooie jeu de boules baan.

[www.rossumstroost.nl](http://www.rossumstroost.nl)  
[www.demeulenhei.nl](http://www.demeulenhei.nl)

Oude Wanroijseweg 24, 5454 NA Sint Hubert  
Tel 0485-470193, [info@rossumstroost.nl](mailto:info@rossumstroost.nl)





## Gouden route langs Silvermeer

5,8 km



**Start:** knooppunt 81, Peter Ebbenweg bij rotonde in Sint Hubert.

De rechte paden door dit vroegere productiebos 'De Molenheide' zijn door de jaren heen omgevormd tot een natuurlijk bos met meer paadjes om te ontdekken. Je vindt

twee mooie poelen (Silvermeer) en paarse heide in augustus. Je kunt de route met ca 1 km inkorten. Ga dan van knooppunt 38 naar 60.

Knooppunten:

**81-80-38-37-33-60-39-55-81**

Wij kijken ernaar uit om u te ontvangen !



# De Bungelaer

BOUTIQUE HOTEL • RESTAURANT



De Bungelaar 4 | Tel. 0485-232250 | [www.debungelaar.nl](http://www.debungelaar.nl)



## STRANDPAVILJOEN ÉVILLE AAN HET WATER

Wauw wat is dit jaar al heerlijk begonnen! Bij éville aan het water word je hartelijk ontvangen, zodat je kunt genieten alsof je op vakantie bent. Lunch, diner en verfrissende dranken staan klaar voor een moment van ontspanning op het terras of binnen bij de kachel. De mooiste plek bij Cuijk waar buurtbewoners en toeristen samenkomen en wegdromen van een fantastisch uitzicht over het water en de eilanden van Cuijk. Bekijk onze website [www.restaurantevive.nl](http://www.restaurantevive.nl) en kom heerlijk genieten! Tot snel!

ÉVILLE AAN HET WATER  
LANGE LINDEN 35A  
5433 NB KATWIJK  
[WWW.RESTAURANTEVIVE.NL](http://WWW.RESTAURANTEVIVE.NL)

Van poort tot poort  
68,5 km



**Start:** Knooppunt 67 nabij Natuurpoort Hotel De Bungelaer, Bungelaar 4 Beers / knooppunt 97 nabij Natuurpoort Sint Anthonis.

Brabantse Natuurpoorten zijn dé startpunten voor diverse tochten door de Brabantse natuur. Ze zijn gelegen aan prachtige natuurgebieden, met fiets- en wandelknooppunten en er is altijd horeca in de buurt.

Fiets van Natuurpoort De Bungelaer in Beers naar Natuurpoort De Heksenboom in Sint Anthonis. Onderweg fiets je langs De Maas, door Unesco-gebied De Maasheggen, door Boswachterij Sint Anthonis, door natuurgebied Molenheide en over landgoed Tongelaar.

Knooppunten:  
**67-66-6-72-9-4-69-71-70-12-2-7-14-6-5-75-8-19-69-21-24-97-96-95-25-54-55-56-48-20-11-68-33-67**



SINDS 1860

# HERBERG THIJSSSEN


eten | drinken | slapen



## *Schuif gezellig aan!*

Schuif gezellig aan in onze herberg. Op elk moment van de dag. Als tussenstop van een leuke wandel of fietstocht... of om heerlijk te slapen in onze herberg. Bij Herberg Thijssen vieren we het lekkere leven. Met lekker speciaalbier en gezellige klets, tot heerlijk eten. Niks moet, alles mag en iedereen is welkom.

*Herbergier, Maarten & team Herberg Thijssen*



**WWW.HERBERGTHIJSSSEN.NL**

Volg ons via facebook en instagram



# De Maas in het Midden

50 km



**Start:** Knooppunt 4, veerpont Cuijk / knooppunt 2, Het Veerhuis, Oeffelt / of nabij knooppunt 55 hoek Spoorstraat/Grotestraat Vierlingsbeek.

Zak af langs de Maas aan de Brabantse kant, pak een pontje (of twee) en fiets aan Limburgse kant weer verder langs de rivier met steeds dat wonderlijke water naast je.

Knooppunten:


**4-44-28-27-38-39-25-51-29-46-34-32-89-40-55-38-4-17-1-15-7-2-12-70-71-69-4**



# Genieten in Grave!



- Gemoedelijk familie hotel
- Alle kamers begane grond
- Zonnige theetuin
- Toeristisch informatiepunt
- Gelegen aan fietsknooppunt 80 bij wandelknooppunt 78



Motel Koolen • Tolschestraat 1 • 5363 TB Velp/Grave  
Tel:0486 - 472387 • [www.motelkoolen.nl](http://www.motelkoolen.nl) • [info@motelkoolen.nl](mailto:info@motelkoolen.nl)



De Vier  
Jaargetijden



## Vakantiehuisje in het Brabantse Gassel, omringd door rust en natuur

Kom genieten in onze knusse B&B met landelijke sfeer. Voor een **romantisch weekendje weg** of om helemaal (een weekje) tot rust te komen, ben je bij De Vier Jaargetijden aan het juiste adres.

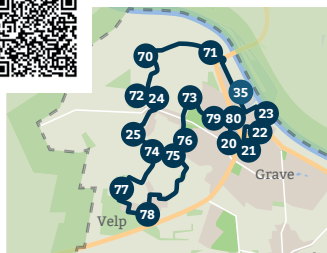
Ga voor meer informatie naar  
[www.devierjaargetijdengassel.nl](http://www.devierjaargetijdengassel.nl)

De Vier Jaargetijden, Dorpstraat 14, 5438 AM Gassel  
06 28 35 31 04, [info@francissenverhuur.nl](mailto:info@francissenverhuur.nl)

# Kloosterrondwandelingen 'Langs heilige huisjes'



Het kloosterleven heeft Noord-Brabant veel mooie gebouwen en kunstschatten gebracht. Maak kennis met dit leven en werk van toen en nu. De rondwandelingen zijn afgeleid van Ons Kloosterpad, een wandelroute van 330 kilometer in vijftien etappes.



## Kloosterrondwandeling Velp

11,9 km

**Start:** Emmausklooster,  
Basilius van Bruggelaan 4, Velp

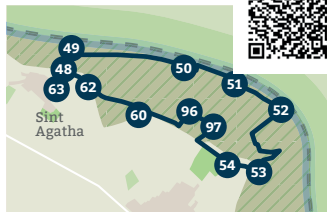
Knooppunten:  
**72-24-25-74-77-78-75-76-73-79-  
80-20-21-22-23-(35\*)-71-70-72**

*\* vanaf het voorjaar / april 2025*

## Kloosterrondwandeling Boxmeer 4,1 km

**Start:** Karmelklooster,  
Steenstraat 39 Boxmeer

Knooppunten:  
**13-14-69-68-15-10-17-9-16-13**



## Kloosterrondwandeling Sint Agatha 7,6 km

**Start:** Kloosterlaan 24, Sint Agatha

Knooppunten:  
**63-48-62-60-96-97-54-53-52-  
51-50-49-48-63**



# DE VALKHOEVE MILL

- » Wandelen
- » Fietsen
- » Routes
- » Lunchen
- » Overnachten
- » Midden in de natuur

De Valkhoeve Mill | Valkweg 11, Mill  
+31 (0) 486-431224 | [www.devalkhoevemill.nl](http://www.devalkhoevemill.nl)



U vindt ons tussen  
fietsknooppunt  
**22 en 21**



## Schenkerij Kasteel Aldendriel

Koffie & Thee - Lunch- High Tea - Picknick  
Kinderfeestje - Workshop - lets te vieren

### Openingstijden

Woensdag, donderdag en vrijdag van 10.00 - 16.00 uur  
En op reservering voor groepen vanaf 10 personen

### Rondleiding Kasteel Aldendriel

Iedere tweede woensdag van de maand om 13.30 uur  
en tijdens diverse evenementen.

Kasteelsestraat 6, 5451 NZ Mill (ingang looierijweg)  
[www.schenkerijkasteelaldendriel.nl](http://www.schenkerijkasteelaldendriel.nl)  
[info@schenkerijkasteelaldendriel.nl](mailto:info@schenkerijkasteelaldendriel.nl)  
tel. 06-22860626

Wandelknooppunt  
**12** in Mill  
Fietsknooppunt  
tussen  
**49** en **56** in Mill



## Invasie in de 'vroegte': 3,5 km



**Start:** Informatiebord van 'Sporen van de Oorlog' aan overgang van Hoogstraat in Langenboomseweg bij rode brug over het kanaal. De route is gemarkeerd met eiken palen met pijlen voor de wandelrichting.

Mill draagt een bijzonder oorlogsverhaal mee. Scan onderweg de QR-codes om te luisteren naar verhalen over onze stoere strijders en wat er gebeurde in de nacht van 10 op 11 mei 1940 in Mill.





# Boxmeer



Grootste  
winkel aanbod  
in de regio



Overall gratis  
parkeren



Veel  
gezellige  
horeca



Sfeervol  
winkelgebied



UNESCO  
gebied op  
loopafstand

Boxmeer, gezellig shoppen, culinair  
genieten én heerlijk recreëren

# Boxmeer...voor jou!

[www.centrumboxmeer.nl](http://www.centrumboxmeer.nl)

# Duvelsklokseroute 18,4 km



**Start:** Knooppunt 4, nabij P sluisen Sambeek óf knooppunt 55 hoek Grotestraat/Spoorstraat in Vierlingsbeek nabij parkeerplaats.

Ooit tijdens een kerstnacht danste een duivel rondom de torenspits van de Sint Janstoren in Sambeek en stal het torenklokje. Spits je oren, hoor jij het ergens onderweg luiden? Download de folder met route op: [www.maasheggenunesco.com/bezoek/fietsroutes-in-de-maasheggen/duvelsklokse/](http://www.maasheggenunesco.com/bezoek/fietsroutes-in-de-maasheggen/duvelsklokse/)

Knooppunten:  
**4-38-55-54-39-37-18-4**





De Heksenboom is een Bourgondisch restaurant waar u na een mooie fiets- of wandeltocht op het terras of bij de open haard geniet van een lekkere kop koffie met (hulsgemaakt) gebak, een heerlijke lunch of diner!  
...Schuif maar lekker aan!

  
**De Heksenboom**  
*...schuif maar lekker aan!*

Restaurant De Heksenboom  
Bosweg 40 Sint Anthonis  
0485-382803  
info@heksenboom.nl  
www.heksenboom.nl



**OUDERWETS GEZELLIG**  
**LUNCH | FEEST | DINER**  
**IN OPLOO**



Grotestraat 10A | 5841 AB Oploo  
06-12881122 | info@koffiehuus-onsmoe.nl  
**WWW.KOFFIEHUUS-ONSMOE.NL**



# Molenvroute Zuid 'Met de Wind Mee' 61,5 km



**Start:** Rijtjes in Oeffelt.  
Parkeren: nabijgelegen Kerkplein

Wind mee is altijd fijn als je fietst, maar voor de molenaar een must! Van de ca. 1000 molens die Brabant ooit had, zijn er nu nog ruim 100 over, bijna allemaal korenmolens.

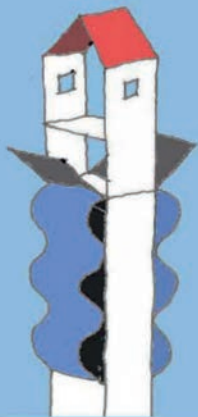
Op deze zuidelijke molenvroute kom je er vijf tegen, waaronder twee watermolens. Alle molens zijn te bezoeken. Zie: [www.molenvrienden.nl](http://www.molenvrienden.nl)

Knooppunten:  
**12-13-6-5-20-19-69-21-24-97-98-23-35-42-60-43-51-52-53-39-54-55-38-4-17-1-15-14-7-2-12**

# Het Veerhuis

2

*Grand Café te Oeffelt*



Prachtig terras aan de oever  
van de Maas

Koffie met gebak

Huisgemaakte limonades

Uitgebreide lunchkaart

Ontspannen diner

Gezellige borrel

Feesten en partijen

Veerweg 2 Oeffelt, [www.hetveerhuisoeffelt.nl](http://www.hetveerhuisoeffelt.nl) +31 485 324 130





Maasheggen



## Fietsen en wandelen in De Maasheggen

De Maasheggen is het oudste cultuurlandschap van het land. Er zijn nauwelijks andere gebieden in Europa waar natuur, landschap, economie en cultuur zo zichtbaar en langdurig met elkaar verweven zijn als in De Maasheggen. Niet voor niets is het sinds 2018 een Unesco-biosfeergebied.

### **Struinen door De Maasheggen**

Het Maasheggengebied leent zich uitstekend voor een dagje fietsen of struinen door de natuur. Je vindt er tal van mooie fiets- en wandelroutes. In het voorjaar fiets je door 'tunnels' van bloesem als de mei- en sleedoornheggen bloeien.

### **Breng een bezoek aan het Unesco-gebied De Maasheggen.**

Je kunt jouw route starten bij onder meer:

#### **Restaurant Het Veerhuis**

*Veerweg 2 in Oeffelt*

#### **Erf De Schutkooi**

*Veerweg 3 in Vortum-Mullem*

#### **Klooster Sint Agatha**

*Kloosterlaan 24 in Sint Agatha*

#### **Hotel-Restaurant De Bungelaer**

*Bungelaar 4 in Beers*

Meer weten? Kijk op  
[www.maasheggenunesco.com](http://www.maasheggenunesco.com)

# 13 afwisselende wandelroutes door Unesco Maasheggen



Als je door het Unesco-gebied De Maasheggen aan de Maas tussen Linden en Maashees wandelt of fietst vallen direct de dichtbegroeide meidoorn- en sleedoornheggen op, die op veel plekken het prikkeldraad als afrastering vervangen hebben.

Je vindt er een 13-tal wandelroutes en laarzenpaden. Je kunt het ook te paard verkennen.

Alle routes gaan via knooppunten. Deze routes zijn te vinden op: [www.maasheggenunesco.com/nl/bezoek/wandelroutes-in-de-maasheggen/](http://www.maasheggenunesco.com/nl/bezoek/wandelroutes-in-de-maasheggen/)

Wandel over de stuifduinen (Bergjes), langs een fijnmazig mozaïek van De Maasheggen. In deze uiterwaarden worden de heggen in stand gehouden. Geef je ogen de kost bij de vele heggen.



Weersomstandigheden kunnen deze laarzenpaden minder toegankelijk maken

## De Maasheggen op hun mooist 7,7 km



**Start:** De Schutkooi, Veerweg 3, Vortum-Mullem, tussen knooppunten 23-28.

Knooppunten:  
**28-27-54-55-57-56-25-26-35-33-23-28**


## Fietsen over de voormalige Romeinse Weg in De Maasheggen

De weg van Tongeren (BE) en Maastricht naar Nijmegen was in de Romeinse tijd een belangrijke verkeersverbinding. De Romeinse weg is voor een groot deel nog te reconstrueren. Zo is op sommige plekken bij opgravingen het wegdek teruggevonden: bij Cuijk lag er zelfs een stenen brug over de Maas.

Je kunt in de voetsporen van de voormalige Romeinse keizer Valentinianus treden door de Romeinse weg te fietsen. De route loopt van Maashees naar Cuijk (of omgekeerd!) en volgt de fietsknooppunten. Daar waar informatieborden en Romeinse vaandels staan en Romeinse helmen op het wegdek zijn aangebracht, fiets je op de Romeinse weg. Waar de route afwijkt van het voormalige Romeinse tracé, kom je door het prachtige landschap van De Maasheggen.

Je vindt de routekaart op [www.romeinseweg.nl](http://www.romeinseweg.nl)

Uiteraard kun je ook delen van de route fietsen en zelf 'rondjes' maken waarbij het eindpunt gelijk is aan het beginpunt. Bekijk de Romeinse vondsten in Museum Ceuclum in Cuijk: [www.museumceuclum.nl](http://www.museumceuclum.nl)



UNESCO  
Man &  
Biosphere



Maasheggen



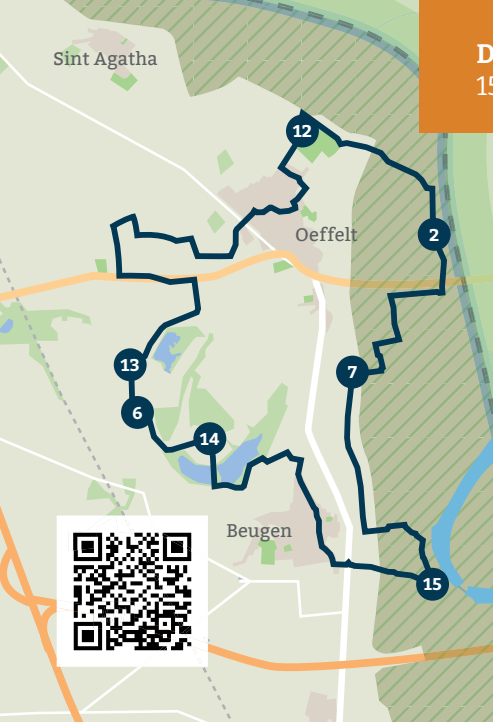
# Ga wandelen of fietsen in De Maasheggen!

Scan de QR-code voor de brochure 'Beleef de Maasheggen'



Sint Agatha

De Fabelroute  
15,7 km



12  
FABELROUTE



De  
molenmuis  
en de  
veldmuis

Scan deze  
code voor  
de fabels



**Start:** knooppunt 2,  
Het Veerhuis in Oeffelt.

Fiets langs vijftien eigentijdse fabels op rijm. Maak onderweg kennis met de avontuurlijke dieren en hun belevenissen in het Maasheggengebied. En natuurlijk ontbreekt ook de wijze les niet.

Scan de QR codes, luister en geniet van de natuur en de fabelversies van schrijver Geurt Franzen uit




















Boxmeer die hier tot leven komen. Ze zijn van muziek voorzien door dorpsgenoot Bart-Jan Baartmans.

Download de route en de fabels via:  
[www.maasheggenunesco.com/  
bezoek/fabelroute/](http://www.maasheggenunesco.com/bezoek/fabelroute/)

Knooppunten:  
**2-7-15-14-06-13-12-2**

# Overzicht fiets- en wandelroutes Land van Cuijk

Meer weten over een bepaalde fiets- of wandelroute?  
Kijk dan naar het nummer en de desbetreffende pagina.

- 5**  Gouden route langs Zilvermeer 5,8 km
- 7**  Van poort tot poort 68,5 km
- 9**  De Maas in het Midden 50 km
- 11**  Kloosterrondwandelingen 'Langs heilige huisjes'  
*1. Velp (11,9 km), 2. Sint Agatha (7,6 km) en 3. Boxmeer (4,1 km)*
- 13**  Invasie in de 'vroegte' 3,5 km
- 15**  Duvelsklökseroute 18,4 km
- 17**  Molenroute Zuid 'Met de Wind Mee' 61,5 km
- 20**  De Maasheggen op z'n mooist 7,7 km
- 21**  Fietsroute De Romeinse Weg (km's variabel)
- 23**  De Fabelroute 15,7 km
- 27**  De Grote en De Kleine Vilt 11,8 km
- 29**  Keileuk voor kinderen  
*1. Beers (1 km), 2. Sint Anthonis (1,2 km), 3. Oeffelt (3,5 km), 4. Langenboom (1,3 km) en 5. Overloon (2 km)*
- 33**  Struinen door de Overloonse Duinen 8,9 km
- 35**  Molenroute Noord 'Met de Wind Mee' 49 km
- 39**  Landgoedroute 13 km
- 41**  Wandeling door vestingstad Grave 4 km
- 42**  Brabants en Limburgs Water 27,2 km
- 43**  Kasteelheer- of vrouw voor een dag 51 km  
*1. Kasteel Aldendriel, 2. Kasteel Boxmeer, 3. Kasteel Tongelaar*
- 45**  Visdelroute Boswachterij Sint Anthonis 10,8 km  
*Volg de rode paaltjes*
- 46**  Randon Sint Anthonis 44 km







Kraaijen-  
berge  
Plassen

Beerse  
Overlaat

Kazematten

Natuur-  
poort

Romeinse  
Weg

Duits lijntje

De Hamse  
Molen

Natuur-  
poort

Heksen-  
boom

De Koren-  
bloem

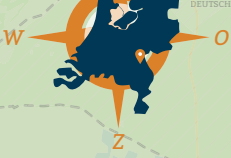
D'n Olie-  
meulen

Fietspad door  
het museum

UNESCO  
Maas &  
Bierstreek  
gebied

Sluis  
Sambeek

Romeinse  
Weg



DEUTSCHLAND



VAN DER VALK  
HOTEL CUIJK-NIJMEGEN

# KOM GENIETEN BIJ HOTEL CUIJK

KOFFIE | LUNCH | BORREL | DINER



Raamweg 10 | 5431 NH Cuijk | 0485 33 51 23 | [hotelcuijk.nl](http://hotelcuijk.nl)



## De Grote en De Kleine Vilt 11,8 km



Start: knooppunt 56 Kerkplein Oeffelt / P bij Portaal De Vilt, net buiten Oeffelt aan N621.

'Vilt' betekent veld of 'onland', maar er is niks 'onlands' meer aan dit prachtige natuurgebied. De voormalige Maasarm en de kleiput vormen een uniek natuurgebied met vele soorten vogels, bloemen en planten.

Vergeet je verrekijker niet want er valt genoeg te spotten!

Is 11,8 km te lang?

Deze route is in te korten tot:

### 3,5 km (Portaal De Vilt)

Vanaf Portaal De Vilt via de markering 'Middelsteegse Weidenroute' (oranje schildje met laars) naar knp 17 en ga na knp 11 terug naar 17.

### 9,5 km (Grote- en Kleine Vilt)

Ga na knp 17 verder met 11.

Knooppunten:

**56-57-58-27-75-29-77-87-86-17-16-14-13-11-12-56**



# ONTSPANNEN Paardrijden?

Geniet en beleef bij  
**MAGNOLIA HOEVE**



**BOSRITTEN IN EEN PRACHTIGE  
OMGEVING**



**PAARDRIJLESSEN & TRAININGEN  
MET PLEZIER & VERTROUWEN**



**OVERNACHTEN TUSSEN  
DE PAARDEN**



**YOGA OP EN NAAST HET PAARD**

Kom het beleven op onze Hoeve en  
bekijk onze website voor alle  
mogelijkheden!



info@magnoliahoeve.nl



+31 (0) 485 74 53 34



www.magnoliahoeve.nl



Nullen 15, 5846AD Ledeacker

# Keileuk voor kinderen

## 1. Kabouterpad Landgoed De Barendonk in Beers ca 1 km

Haal een heuse rode kabouterpuntmuts én een boekje met natuuropdrachten bij de receptie van Landgoed De Barendonk.

[www.barendonk.nl](http://www.barendonk.nl)

## 2. Kabouterpad De Heksenboom, Staatsbossen Sint Anthonis 1,2 km

Leuk en leerzaam voor kinderen van ca. 3 tot 7 jaar. Voordat de kleintjes op speurtocht gaan, veranderen ze zelf in kabouters.

Ga op zoek naar kaboutersporen met leuke opdrachten.

## 3. De geheime Maasheggen-tocht 3,5 km

Spannend! Deze interactieve luistertour is leuk voor kinderen vanaf 7 jaar en neemt ze mee op een spannende ontdekkingstocht door natuurgebied De Maasheggen. Trek je laarzen maar aan en ga samen op zoek naar de geheime code.

**Start:** Parkeerplaats bij Portaal de Vilt, Beugenseweg in Oeffelt.

Zie: [www.maasheggenkids.nl/ontdek/geheimetocht/](http://www.maasheggenkids.nl/ontdek/geheimetocht/)



## 4. Beverdoepad Langenboom 1,3 km

Bram de Bever woont met twintig vriendjes in de bossen. Waar? Struin en speur totdat je zijn vriendjes vindt, scan de QR-codes, dan vertellen ze iets over zichzelf. Met opdrachten en spelletjes. Niet geschikt voor buggy's. Bewegwijzerd met gekleurde pijlen.  
[www.scoutinglangenboom.nl](http://www.scoutinglangenboom.nl)

## 5. Kabouterpad Overloon 2 km

Ga op zoek naar alle dertien kabouters. Tijdens de wandeling kunnen de kinderen leuke spelletjes doen en luisteren naar korte verhalen. Kosten: € 6,- per kind. Hiervoor krijgen ze een kleurrijke gevulde tas en natuurlijk wat lekkers.

Meer informatie is te verkrijgen bij de receptie van Landal De Vers, Raaijweg 25 Overloon.



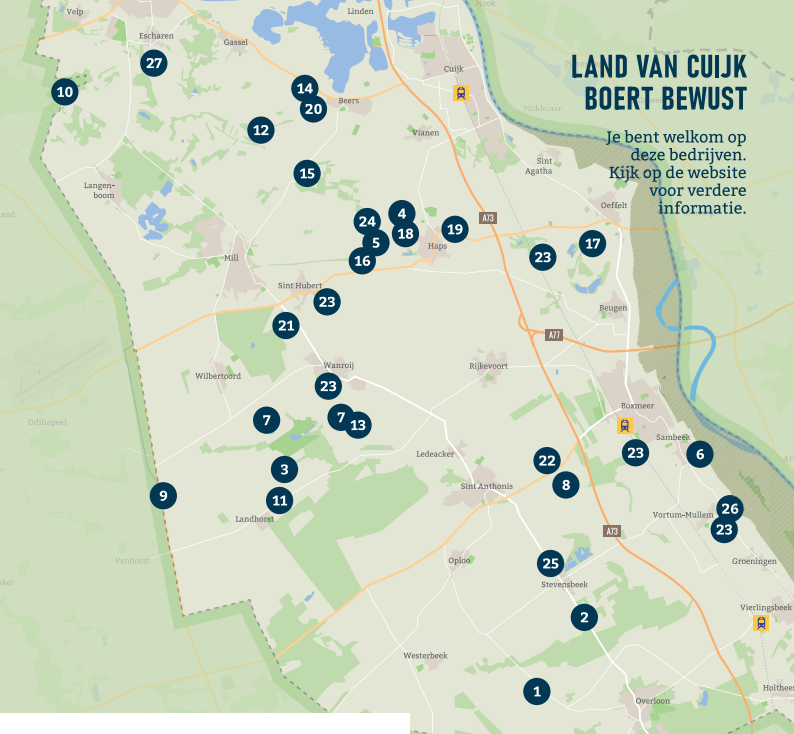
**LAND VAN CUIJK  
BOERT BEWUST®**

## Beleef het boeren- leven in het Land van Cuijk!

- ✓ Bezoek de boerderij
- ✓ Koeienpad Barendonk lopen
- ✓ Rondleidingen
- ✓ Buurten met de boer(in)
- ✓ Dieren knuffelen
- ✓ Educatieboerderijen
- ✓ Boerderijwinkels
- ✓ Wandel- en fietsroutes



Ontdek het boerenleven in het Land van Cuijk. Kijk voor de actuele activiteiten en de boerderijen op [www.landvancuijkboertbewust.nl](http://www.landvancuijkboertbewust.nl) of mail naar [info@landvancuijkboertbewust.nl](mailto:info@landvancuijkboertbewust.nl)



1. Rundveebedrijf Alders
2. Melkveebedrijf en Melktap De Kamphoeve
3. Melkveebedrijf De Velderhoeve
4. Bens BoerderEi
5. Akkerbouw Rovabo
6. Boerderijwinkel Derks
7. Varkens- en akkerbouwbedrijf Egelmeers
8. Vleeskuikenbedrijf Van Haare
9. Varkens- en akkerbouw De Zaanpeel
10. Melkvee en akkerbouw Van Thiel - Derks
11. Landbouwbedrijf Geurts
12. Kampeerboerderij De Tienmorgen
13. Pluimveebedrijf Van Haare
14. Varkens- en akkerbouwbedrijf De Haas
15. Barendonk Holsteins
16. Fruitbedrijf Kers en Zo
17. Melkveebedrijf Lamers
18. Loeffen Vlees
19. Melkveebedrijf Mooren's Farm
20. Varkensboerderij Hoeve de Hulsdonk
21. Vermeulen Melkvee
22. Melkveebedrijf Wientjes
23. Bijenspul
24. Varkens- en akkerbouwbedrijf Ards-Pataad
25. Fruitteeltbedrijf en distilleerderij Van Welie
26. Melkveebedrijf en Melktap Van Bree
27. Janssen Escharen Akkerbouw

## Toeristische informatie

Verspreid over het Land van Cuijk kun je bij Toeristische Informatiepunten terecht voor informatie. Zij zullen je gastvrij ontvangen, je leuke tips geven en graag wegwijzen maken in hun omgeving. De TIP's zijn herkenbaar aan de vermelding 'Tourist Information'.

Tijdens het toeristisch seizoen is het gratis Eropuit Magazine bij de TIP's en veel verblijfsaccommodaties verkrijgbaar.

**Haal 'm op en trek eropuit!**



Een overzicht van de Toeristische Informatiepunten vind je op:  
[www.landvancuijk.nl](http://www.landvancuijk.nl) →  
**Toerisme & recreatie** →  
**Ontdek het Land van Cuijk** →  
**Toeristische informatiepunten** of scan de QR-code.



## Vakantiehuisje 'Ut Huuske'

In de landelijke omgeving van het dorp Westerbeek, op een voormalig boerenbedrijf en te midden van agrarische velden hebben wij een leuke plek voor u gecreëerd.

Een sfeervolle rustgevende accommodatie van alle gemakken voorzien.

Geschikt voor 6 personen.

[www.ut-huuske.nl](http://www.ut-huuske.nl)  
[info@ut-huuske.nl](mailto:info@ut-huuske.nl)  
06 - 21857767





## Struinen door de Overloonse Duinen 8,9 km



**Start:** Knooppunt 52, parkeerplaats voor Oorlogsmuseum/tegenover ingang sportpark, Overloon.

Wandel door een levendig landschap vol afwisseling. De heuveltjes zorgen voor leuke hoogteverschillen, terwijl de open vlakten je een weids uitzicht geven.

Je struint over slingerende paadjes en komt zeldzame jeneverbesstruiken tegen op de zandgronden.

**Knooppunten:**  
**52-51-32-39-46-47-48-49-35-34-42-41-40-38-45-44-36-34-35-49-33-50-31-52**

# Stille verrassing in het oude Cuijk

Foto: Ed van Alem

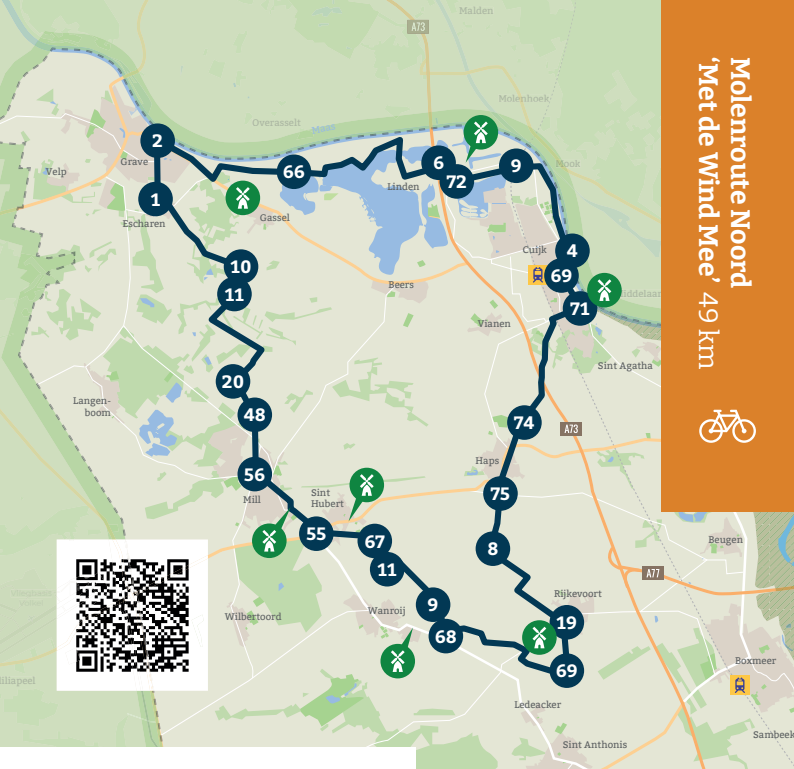
In de schaduw van de Martinuskerk bevindt zich het mooiste plekje van Cuijk. Hier ligt de Beeldentuin en Heemtuin Cuijk, verborgen achter de eeuwenoude muren van de Kerkstraat. Hier waart nog de geest rond van de leerlooiers van Regouin en de sigarenmakers van Philipsen & van Hussen. Stap de tuin binnen en bewonder de bijzondere beelden. Ze komen tot leven in een verstild decor van inheemse planten.

## BEELDENTUIN EN HEEMTUIN CUIJK

Beeldentuin en Heemtuin zijn het hele jaar geopend. Dagelijks, behalve op maandag, van 10.00 tot 17.00 uur. De toegang is gratis.

Zie ook: [www.beeldentuincuijk.nl](http://www.beeldentuincuijk.nl)

## Molenroute Noord 'Met de Wind Mee' 49 km



**Start:** P aan de Lange Linden nabij  
Evive Restaurant aan het Water

Wind tegen is lastig als je fietst,  
maar voor de molenaar mooi  
meegenomen, dus wind tegen of  
wind mee (pag 17) maakt voor de  
molenaar niet uit.

Van de ca. 1000 molens die Brabant  
ooit had, zijn er nu nog ruim 100.  
Het zijn bijna allemaal korenmolens.

In deze noordelijke molenroute vind  
je er acht.

Op één molen na zijn allemaal te  
bezoeken.

Zie **[www.molenvrienden.nl](http://www.molenvrienden.nl)**.

Knooppunten:

**72-06-66-02-01-10-11-20-48-56-  
55-67-11-09-68-69-19-08-75-74-  
71-69-04-09-72**

Een belevingspark met een inspirerende  
menukaart en eigen fruitsap



[www.groenz.nl](http://www.groenz.nl) / 06-22548275  
Heikant 7 Boxmeer/Sambeek



**Camping D'n Driehoek in Beers**  
Een camping waar je de hectiek van elke  
dag even kunt ontvluchten.

- Onze camping is rookvrij
- Huisdieren niet zijn toegestaan.

Leuvert 19, Beers  
[www.campingdriehoekbeers.nl](http://www.campingdriehoekbeers.nl)





## Maak een ommetje met de Gidsgroeter

Ga samen met een van onze Land van Cuijk Gidsgroeters op pad en ontdek wat het Land van Cuijk zo bijzonder maakt.

De Gidsgroeter wandelt of fietst samen met jou langs buitengewone plekken en vertelt er de mooiste verhalen over. Bijvoorbeeld over het imposante sluizencomplex bij Sambeek, de oorlogsgeschiedenis van Overloon, of over de 'blauw mennekes' van Boxmeer.

Benieuwd naar nog meer verhalen uit het Land van Cuijk en wil je weten wanneer de Gidsgroeters voor je klaarstaan? Kijk op: [rondleidingen.landvancuijk.nl](https://www.rondleidingen.landvancuijk.nl)



In de Land van Cuijk Agenda op [www.visitlandvancuijk.nl](https://www.visitlandvancuijk.nl) vind je de actuele informatie over Groeteractiviteiten.



Wandelen & fietsen,  
routes, overnachten  
& uitbloashuuske



LANDGOED DE BARENDONK

Millseweg 13 | 5437 NB Beers | 0485-316436 | [www.barendonk.nl](http://www.barendonk.nl)



Monument in  
hartje Beers.  
Winkel met  
mooie spullen van  
toen en nu.

Met horeca op  
terras en in  
gezellige kamer.

Grotestraat 8, [anno-nu.nl](http://anno-nu.nl), 0611913344



**Start:** P - nabij Kasteel Tongelaar Hoogedijk, Mill

Vanaf Landgoed Tongelaar dwaal je langs het wonderlijke water van de Broekse Wielen, waarschijnlijk ontstaan door dijkdoorbraken rond 1661. Door het lieflijke Raamdal

loop je weer terug naar het startpunt.

Knooppunten:  
**51-69-23-22-21-14-15-16-67-66-65-63-62-61-19-18-17-42-51**

# BELEEF HISTORISCH GRAVE



## DÉ VESTINGSTAD AAN DE MAAS

Grave is de meest belegerde vestingstad in Nederland. De sporen van veldslagen die zijn gevoerd in en rond Grave, maar ook hoe de bewoners van de stad zich verweerden tegen de vijandelijke legers, zijn nog steeds zichtbaar in de historische binnenstad.

Ook het buitengebied van Grave is meer dan de moeite waard: de drie kloosters in Velp, de bossen in Gassel en het Raamdal zijn opvallende blikvangers.

### NOG MEER REDENEN OM NAAR GRAVE TE KOMEN

- Boek een unieke stadswandeling bij Tourist Information
- Bezoek het Stadsmuseum Grave
- Bekijk de drie kloosters in het kerkdorp Velp
- Shop bij een van de vele speciaalzaken in de binnenstad
- Geniet van het uitzicht over de Maas (Thompsonbrug)
- Bezoek het Zuiderwaterlinie bezoekerscentrum





## Wandeling door vestingstad Grave

Van 1 juli tot en met 27 september en van 14 oktober tot en met 25 oktober kun je op dinsdag- en zaterdagmiddag om 14.00 uur een stadswandeling o.l.v. een gids lopen. Vooraf aanmelden verplicht. De wandeling gaat door bij minimaal vier deelnemers.

Kom je op een ander moment? Haal de routebeschrijving bij het startpunt van de route: Toeristisch Informatiepunt Grave of download de route via de QR-code.

n.b. Je kunt ook, het hele jaar door, een begeleide stadswandeling aanvragen op een door jouw gewenste dag en tijdstip.

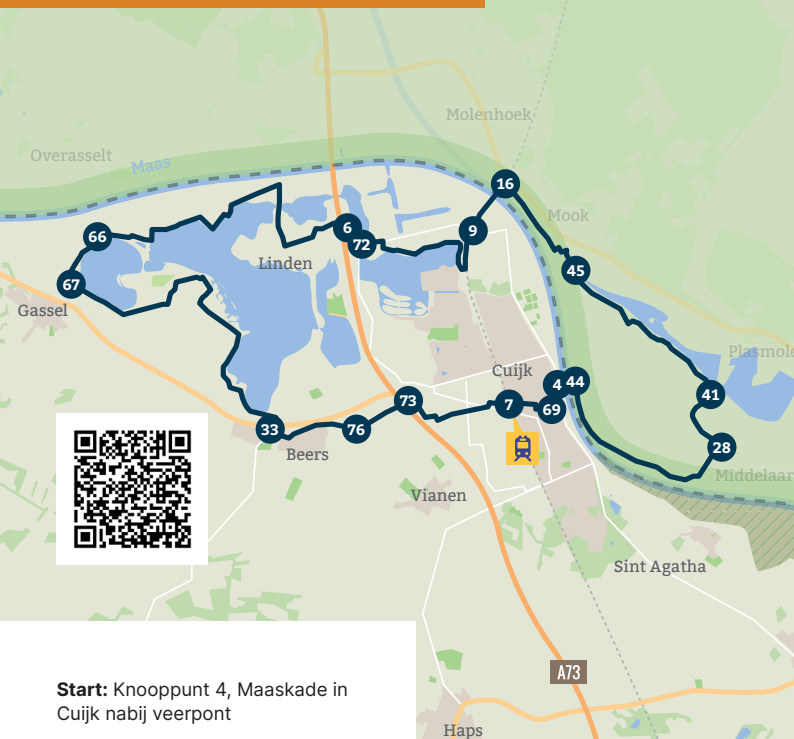
**Toeristisch Informatiepunt Grave**  
Hoofdwagt 2, Grave  
T. 0486 – 870067  
stadswandelingen@gravetoerisme.nl



Scan de QR code en download gratis de brochure 'Wandelen in Historisch Grave'



# Brabants en Limburgs Water 27,2 km



**Start:** Knooppunt 4, Maaskade in Cuijk nabij veerpont

Vind jij fietsen langs het water ook zo fijn? Genieten van vergezichten, de zon die blinkt op het water, zeilboten. Het ultieme vrijetijdsgevoel! Met deze route fiets je om de Kraaijenbergse Plassen, steekt de Maas over via de fietsbrug naar Limburgse kant, langs de Mooker-

plas en dan met het pontje weer terug naar Cuijk.

Knooppunten:  
**4-69-7-73-76-33-67-66-6-72-9-16-45-41-28-44-4**

# Kasteelheer- of vrouw voor een dag 51 km



**Start:** P bij Kasteel Tongelaar, Hoogedijk Mill, tussen knp 20-11/ P Markt, Mill / Boxmeer, tussen knp 1-15.

Ooit de verblijfplaats van adellijke lieden; graven en hertogen huisden hier, maar ook acteur/televiemaker Reinout Oerlemans en fluitist Thijs van Leer mochten zich kasteelheer noemen.

Stap in de geschiedenis en ontdek de drie kastelen van het Land van Cuijk.

Knooppunten:

**20-48-56-55-67-11-09-68-69-19-20-10-16-17-01-15-14-06-05-75-03-49-01-68-11-20**



## LUNCHROOM MARKANT

Lunchroom Markant is onderdeel van Bronlaak. Hier worden mensen met een beperking ondersteund in het werken in de horeca door middel van leerwerktrajecten. Alle gerechten worden zo veel als mogelijk bereid met (h)eerlijke biologische producten.

.....

Lepelstraat 2  
5845 BJ Sint Anthonis  
(0485) 38 57 68  
bronlaak.markant@deseizoenen.org  
**www.deseizoenen.org**



Openingstijden:  
maandag t/m donderdag  
open van 10.00-16.00

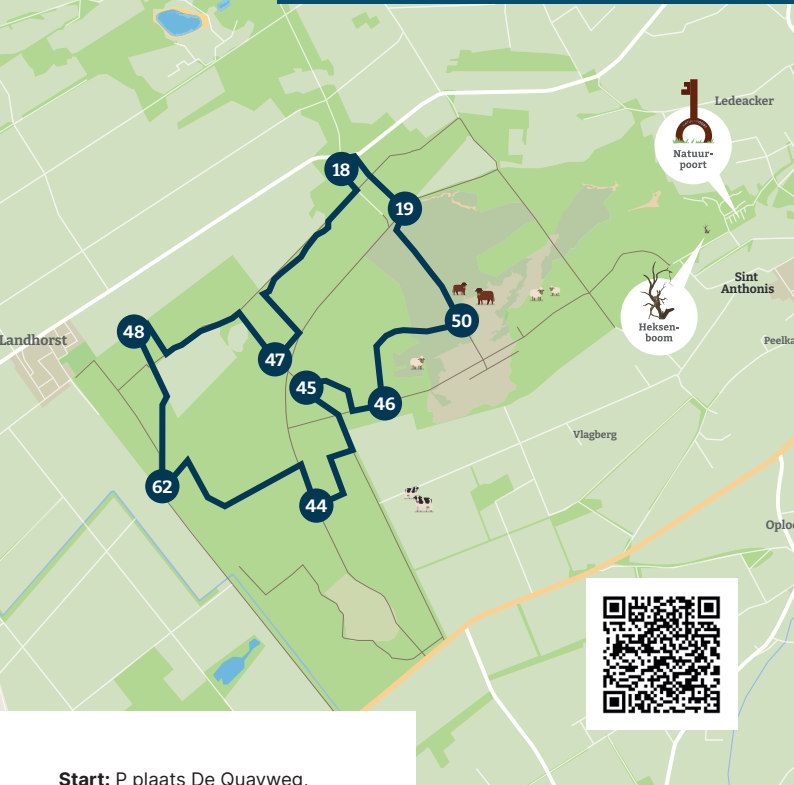
**GOEIEDAG**  
*De Tuilg*

Vakantie vieren dichtbij huis!

**GOEIE DAG**

Fazantenweg 16, Langenboom, info@strandbargoeyedag  
In de buurt van fietsknooppunt 47 en wandelknooppunt 24  
f @strandbargoeyedag • www.strandbargoeyedag

# Visdelroute Boswachterij Sint Anthonis 10,8 km



**Start:** P plaats De Quayweg,  
Landhorst

In Boswachterij Sint Anthonis wandel je door een aantal gevarieerde landschappen, zoals de Visdel waarvoor je de rode paaltjes

volgt. Deze naam wijst op vochtig, laaggelegen gebied. Hier ontspringt dan ook de Tovensche beek. Je kunt deze route inkorten tot 3,5 km.



# Rondom Sint Anthonis

44 km



**Start:** Knooppunt 98 Molenstraat/  
hoek De Brink Sint Anthonis

Dit is heerlijk peddelen, lekker door de bossen en over de heide van Boswachterij Sint Anthonis, door het landelijke agrarische gebied rondom Wanroij, langs de Radioplassen in Stevensbeek en dan via peeldorp

Westerbeek en de molens in Oploo terug naar Sint Anthonis.

Knooppunten:  
**98-97-96-95-25-11-09-68-24-  
21-22-30-02-31-36-43-60-42-  
35-23-98**



Een museum bezoeken, gezellig winkelen, terrasje diner en 's avonds een gezellige voorstelling? Het kan allemaal in Cuijk. Cuijk is naast het gezellige centrum zeer waterrijk met daardoor talloze mogelijkheden tot recreëren, watersport en waterplezier. De snelweg, de fietsbrug, het spoor, en het water maken Cuijk zeer toegankelijk.

**Welkom in Cuijk - Centrum!**



 Centrumondernemers Cuijk

*Het centrum van Cuijk is compact,  
verrassend trendy en gezellig!*

***Kijk voor meer informatie op: [www.cuijk.nu](http://www.cuijk.nu)***





# RECREATIEPARK 'T LOO



TE KOOP /  
TE HUUR



## CHALETS AAN 'T WATER

- ✓ Unieke locatie in Noord-Brabant
- ✓ Vakantiewoning aan het water
- ✓ Eigen jachthaven met ligplaatsen
- ✓ Aan de Kraaijenbergse Plassen

Hardweg 10, 5439 NG Linden | 0485 - 31 20 03  
[info@campinghetloo.nl](mailto:info@campinghetloo.nl) | [www.recreatieparkhetloo.nl](http://www.recreatieparkhetloo.nl)